



ИНСТИТУТ РАЗВИТИЯ
ОБРАЗОВАНИЯ
Свердловской области

Историческое пространство: содержательные аспекты изучения в школьном курсе истории России. Методика работы с исторической картой.

Вебинар 5

04.12.2025

Основные направления и вопросы

- Где это всё происходило (территория, ландшафт, географические объекты и их названия, связь современной и исторической карт)?
- Что там сейчас (государственная и административная принадлежность территории, места памяти)?
- Как и почему изменялась территория Российского государства и его роль на международной арене (изменение границ, войны и договоры, исторические карты и текстовые документы)?
- Как эти исторические события нашли отражение в культуре (тексты, изображения)?

Историческое пространство русских земель в XII — начале XIII вв.. Часть 2. 6 класс.

Урок 47	Новгородская земля	1
Урок 48	Новгородская земля	1
Урок 49	Юго-Западная Русь	1

§ 16–17. Новгородская земля	79
§ 18. Юго-Западная Русь	89

1. Опишите границы Новгородской земли, назовите её основные города.
2. Какими преимуществами обладала Новгородская земля?
3. Какие трудности испытывали жители Новгородской земли?
4. Каким образом они преодолевали эти трудности?



Карта 3. Русь в период раздробленности. 30-е гг. XII в. — первая треть XIII в.



Ушкуйники – первопроходцы Русского Севера

Жили-были на Ладогe и в Новгороде Великом люди смелые, рисковые, мысли огненной и озорства непомерного — одним словом, вольнодумцы. Тесно им было в родных чертогах, чтобы проявить силушку свою молодецкую. Они были дерзки на язык и не очень-то чтили власть боярскую. Иначе с какой стати они пустились бы искать счастья на чужой стороне!... С великим громом и озорством раскатывали эти сорвиголовы на парусных лодках-ушкуях, держа путь в лето — «встречь солнцу». Речные дороги Севера измерялись ушкуйниками на «дни», «поприща», «днища», в течение которых кто-то утонул в болотах, замерз на льдинах, погиб на охоте или в схватках с воинственной чудью... Искатели богатств и приключений, они становились одновременно первооткрывателями «землиц незнаемых», знатоками быта и нравов племен, с которыми им приходилось сталкиваться. «Цель этой настойчивой и неослабевающей экспансии на земли крайнего северо-востока,— пишет доктор исторических наук О.В.Овсянников, — расширить районы обложения данью, чтобы получать как можно больше рыбы ценных пород, дорогого «моржового зуба», а главное — пушнины». Так что в этом смысле ушкуйников можно смело назвать предтечами великих землепроходцев — Ермака, Дежнева, Атласова. Северный край стал второй родиной для этих горячих голов.

«Вокруг света», 2006



ЗАДАНИЕ



▲ Сравните две иллюстрации. Где изображён Новгород, а где — Ганза? По каким признакам вы это определили?

ЗАДАНИЕ



Новгородское вече. Художник В. Худяков. 1861 г.

Вечевая площадь на Ярославлевом дворе (место двора Ярослава Мудрого) занимала около 1500 м². На ней, сидя на скамьях, могло разместиться не более 500 человек. Голосовали на вече, вероятно, берестяными «бюллетенями». В Великом Новгороде археологи нашли берестяные «листочки» с нацарапанными на них именами в родительном падеже.

Чтобы подчеркнуть единство Новгородской земли, все её города назывались пригородами. В Ладоге, Изборске, Торжке, Пскове имелось своё вече. Их представители порой участвовали в новгородском вече. В самом Новгороде существовали кончанские и уличанские вечевые собрания. На них выбирали старост, а также их помощников — сотских.

Сельские жители не имели особых прав. Сельские владения Новгорода делились на пять *пяти́н*, каждая из которых подчинялась одному из концов, собиравших здесь дань. В пятине был староста из местных жителей. Чудь и другие финно-угорские данники порой отказывались платить дань. Тогда новгородцы или дружина приглашённого князя совершали походы на непокорных.

- Какое значение имели слова «пригород» и «пятина» в Новгородской земле?

ЗАДАНИЕ



План средневекового Новгорода

Река Волхов делила Новгород на две части: правобережную Торговую с рынком и левобережную Софийскую, на которой стояли Детинец (Новгородский кремль) и символ Новгорода — Софийский собор. Торговая сторона имела два конца (района), а Софийская — три.



Вид Великого Новгорода. Фрагмент. Реконструкция с гравюры

▲ Какая река делила Великий Новгород на две части (стороны)? Как называлась каждая из сторон города?



Двор богатого новгородца.
Реконструкция



Усадьба новгородского художника Олисея Гречина.
Реконструкция

2. Пользуясь схемой и иллюстрациями параграфа, расскажите о том, как выглядел город Новгород.

Чтобы дома держали тепло, пол в них стелили высоко от земли, а окна делали небольшие. Хорошая сохранность домов позволяет создавать их довольно точную реконструкцию.

ПСКОВСКАЯ ЗЕМЛЯ

Всеволод Мстиславич, в крещении Гавриил, был старшим внуком Владимира Мономаха и сыном великого князя Мстислава и Христины Ингесдоттер, дочери шведского короля Инге I Старшего и родился в вотчине отца в Новгороде Великом. Почти вся его жизнь прошла в Новгороде, где княжил отец. Здесь он провёл детство и правил в течение двадцати лет. Молодой князь управлял мудро и предусмотрительно. Им разработана уставная грамота для общины купцов, торгующих воском и мёдом под названием «Иванское сто». Создавая купеческое братство или первую новгородскую гильдию, он передал им в пользование церковь Иоанна Предтечи на Опоках и правила – устав. В этой грамоте впервые упоминается мера веса - пуд. Ревнитель веры, Всеволод строил церкви и храмы, был щедрым жертвователем, почитал священнослужителей и монахов «как братию Божию».

В 1132 году, после смерти отца Всеволода - князя Мстислава, его дядя - киевский князь Ярополк Владимирович перевел Всеволода в Переяслав Южный, считавшийся старшим после Киева городом. Младшие сыновья Мономаха выступили против племянника, и не желая междоусобиц князь вернулся в Новгород. Встретили его недоброжелательно. Новгородцы осуждали его попытку поменять Новгород на Переяслав. В 1133 году князь предпринял новый победоносный поход на чудь и присоединил к новгородским владениям Юрьев. Но после того, как тяжелый зимний поход 1135 - 1136 годов на Суздаль окончился неудачей, новгородцы решили сменить князя. В 1136 году вече, в которое вошли еще ладожане и псковичи, решило призвать князя из рода Ольговичей, а князя Всеволода изгнать. Полтора месяца князя с семьей, держали под стражей на архиерейском дворе, а когда прибыл князь Святослав Ольгович, *«пустиша из города»*.

Всеволод ушёл в Киев где получил в удел Вышгородскую волость близ Киева. Буквально вслед за ним псковичи прислали выборных с усердным прошением, чтобы он пошел к ним княжить: в то время в городе не было князя. Всеволод согласился и перебрался княжить в Псков. Таким образом, в 1137 году Всеволод стал первым князем, избранным по воле самих псковичей. Всеволод-Гавриил управлял Псковом чуть больше года и оставил в сердцах его жителей добрую память. Главным его делом была постройка на месте деревянного, времен равноапостольной княгини Ольги, первого каменного храма во имя Святой Троицы. 11 февраля 1138 года он скончался, прожив 46 лет. Весь Псков собрался на погребение любимого князя, не было слышно церковного пения от народного плача. Меч и щит князя были возложены на гроб и с этого момента Всеволод-Гавриил почитался псковичами как святой. Появилась традиция: на иконах святого князя изображают с собором в руке.

Русская православная церковь в 1549 году официально канонизировала Святого Благоверного князя Всеволода-Гавриила Псковского. Рака с мощами святого хранится в Троицком кафедральном соборе.

ВСЕВОЛОД-ГАВРИИЛ



Барельеф на памятнике
княгине Ольге в Пскове, 2003



Церковь Иоанна Предтечи на Опоках в Новгороде,
XII — XVI вв.

Рака с мощами Всеволода-Гавриила в
Троицком соборе Пскова



ПСКОВСКАЯ ЗЕМЛЯ

Довмонт (по-литовски Домантас) был одним из литовских удельных князей. Обстоятельства жестокой междоусобицы сложились таким образом, что Довмонт с дружиной и их семьями вынужден был покинуть Литву. Он нашел прибежище в Пскове, где в 1265 году и поселился со своим домом (около 300 литовских семей). Здесь Довмонт, тогда еще язычник, узнал православную веру и крестился. С ним крестился и весь его дом и дружина. В крещении он принял имя Тимофей, что по-гречески означает «благочестивый». Став христианином, Довмонт показал исключительные личные добродетели и приобрел уважение и любовь жителей города. Через год жители Пскова избрали его, иноплеменника, князем. Довмонт-Тимофей княжил в Пскове 33 года до самой своей смерти в 1299 году, был женат на внучке Александра Невского. Княжение Довмонта пришлось на время непрестанных войн. Он предпринял несколько успешных походов с небольшой псковской дружиной в Литву, откуда литовский князь Гердень неоднократно совершал разбойничьи рейды в глубь русских земель. Боролся он и против датчан и ливонских рыцарей, делавших набеги на северные земли Пскова и Новгорода.

В дни мира Довмонт занимался строительством. При нем строились храмы и новая линия крепостных сооружений Довмонта города.

Довмонт-Тимофей умер, заразившись во время мора, вспыхнувшего во Пскове. Похоронили его в княжеской усыпальнице Троицкого собора, позднее Довмонт-Тимофей был канонизирован. Меч Довмонта после его смерти как драгоценная реликвия хранился в ризнице Троицкого собора. Его вручали как благословение и знак особой власти тем, кто заступал на княжеский престол в Пскове.

ДОВМОНТОВ ГОРОД



Ради мира, не для славы,
Охранять покой державы
От нашествия врагов
В грозных сполохах зарницы
Белокаменную птицей
Поднимался юный Псков.
На невзгодах и лишениях,
В мирных буднях и сраженьях
Рос, мужал великий град.
Летописцами воспетый,
Духом вольницы согретый,
Младший Новгорода брат.
В водной глади отражаясь,
Синевы небес касаясь,
Купола его горят.
Возле края горизонта
Стены древнего Довмонта
Над Великою парят.

В. Степанов

ПАМЯТНИКИ ДОВМОНТУ



Барельеф на памятнике
княгине Ольге в Пскове, 2003



Барельеф на памятнике 1000-летию
России в Новгороде, 1862



Псков, 2025



Довмонтов меч

1. Опишите границы Галицко-Волынской земли, назовите её основные города.
2. Какими преимуществами обладала Галицко-Волынская земля?
3. Какие трудности испытывали жители Галицко-Волынской земли?
4. Каким образом они преодолевали эти трудности?



Карта 3. Русь в период раздробленности. 30-е гг. XII в. — первая треть XIII в.

ЯРОСЛАВ ОСМОМЫСЛ



Владимир-Волынский

СВИДЕТЕЛЬСТВО ЭПОХИ

Из поэмы «Слово о полку Игореве»

Галицкий Осмомысл Ярослав, высоко седишь ты на своём златокованом престоле. Подпёр ты горы Венгерские своими железными полками, загородив Королю путь, затворив Дунаю ворота, перемётывая тяжести через облака, наводя суд до Дуная. Грозы твои идут по землям; ты отворяешь Киеву ворота; стреляешь с отцова золотого престола салтанов за странами. Стреляй же, господин, Кончака, поганого половчанина, за землю Русскую, за раны Игоревы, буйного Святославича...

▲ Как автор древнерусской поэмы относится к Ярославу Осмомыслу? Какие сведения о политике Ярослава Осмомысла можно получить из данного отрывка?

РОМАН МСТИСЛАВИЧ ВОЛЫНСКИЙ – ПОТОМОК МОНОМАХА



Успенский (Мстиславов) собор
Владимир-Волынский, XII в.



п. Колки

ПАМЯТНИКИ ДАНИИЛУ ГАЛИЦКОМУ

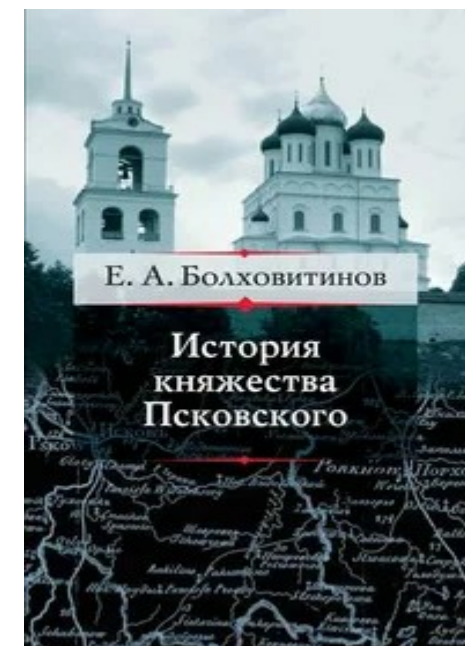




Владимир-Волынский



Львов

ЛИТЕРАТУРА ДЛЯ УЧИТЕЛЯ



ПОЛЕЗНЫЕ ССЫЛКИ ДЛЯ УЧИТЕЛЯ


Методические материалы кафедры ОНД ИРО:

<https://www.irro.ru/iro/dep/kaf/ond/metmat/>

Библиотека ЦОК: <https://моиуроки.рф/>

История РФ. Ученику и учителю: <https://histrf.ru/teacher>

Информационные ресурсы ИРО



www.irro.ru



ВКонтакте



Телеграм



irro@irro.pro



+7 343 369 29 86
+7 343 369 22 32
+7 343 369 27 50



ул. Академическая, 16
ул. Щорса, 92а, корп. 4