



ИНСТИТУТ РАЗВИТИЯ
ОБРАЗОВАНИЯ
Свердловской области

Историческое пространство: содержательные аспекты изучения в школьном курсе истории России. Методика работы с исторической картой.

Вебинар 4

21.11.2025

Основные направления и вопросы

- Где это всё происходило (территория, ландшафт, географические объекты и их названия, связь современной и исторической карт)?
- Что там сейчас (государственная и административная принадлежность территории, места памяти)?
- Как и почему изменялась территория Российского государства и его роль на международной арене (изменение границ, войны и договоры, исторические карты и текстовые документы)?
- Как эти исторические события нашли отражение в культуре (тексты, изображения)?

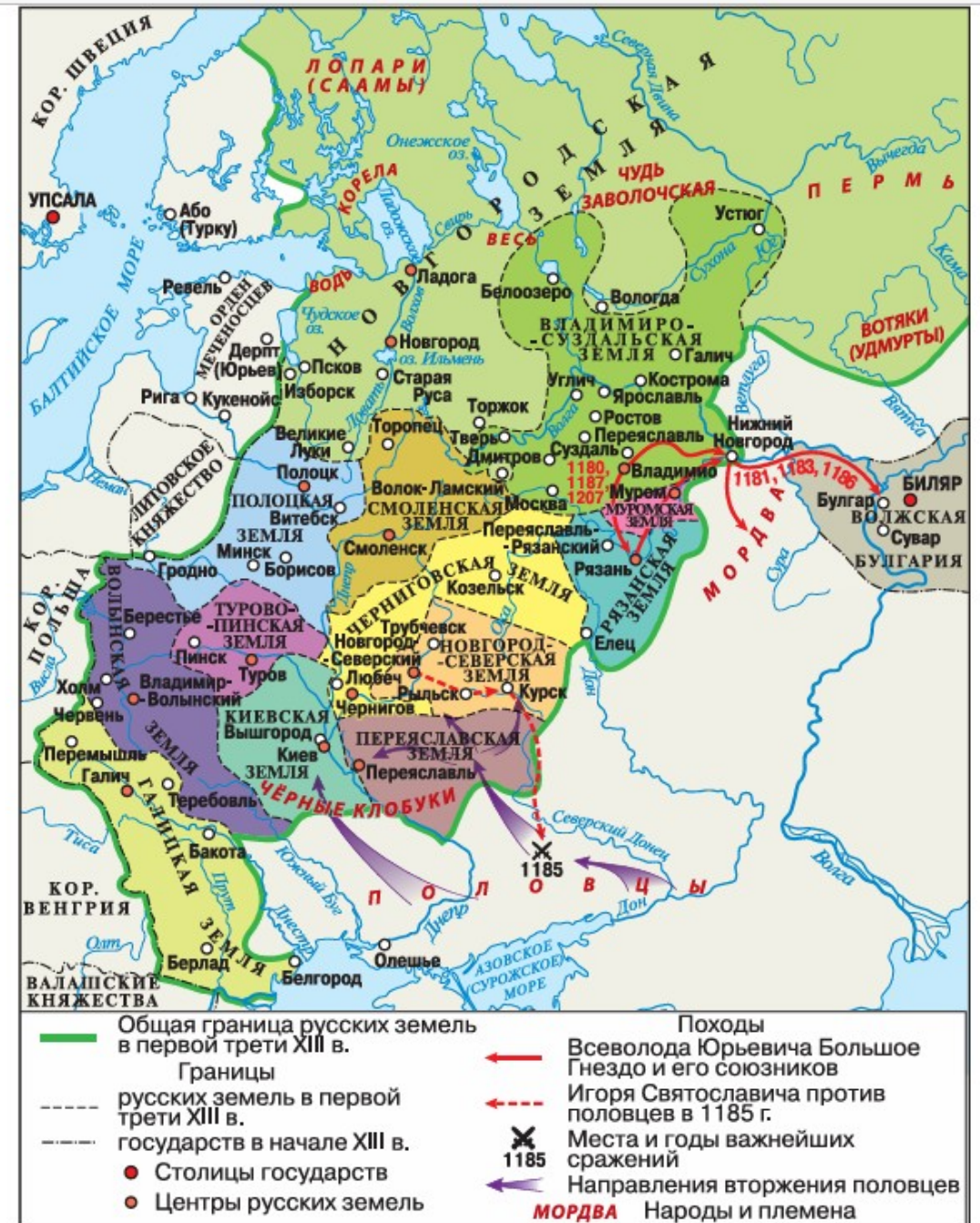
Историческое пространство русских земель в XII — начале XIII вв.. Часть 1. 6 класс.

Урок 44	Распад государства Русь	1
Урок 45	Владими́ро-Суздальская земля	1
Урок 46	Владими́ро-Суздальская земля	1

§ 13.	Политическая раздробленность Руси	66
§ 14—15.	Владими́ро-Суздальская земля	71



1. С помощью карты 3 (см. Приложение) назовите самые большие по территории русские земли периода раздробленности Руси.
2. Какие земли страдали от набегов половцев?
3. Почему каждая земля могла самостоятельно вести хозяйственную деятельность в период раздробленности?
4. Почему в период раздробленности сохранились понятия «Русь», «Русская земля»?
5. Объясните, как связаны понятия «натуральное хозяйство» и «политическая раздробленность».



Карта 3. Русь в период раздробленности. 30-е гг. XII в. — первая треть XIII в.

Генеалогическая схема Мономашичей и Ольговичей



От урока – к экзамену

В конце XII в. торговый путь «из варяг в греки» всё больше терял своё значение. Как этот факт повлиял на развитие вотчин и распад Руси на отдельные земли?

Что из перечисленного стало одной из причин (предпосылок) раздробленности Древнерусского государства?

- усиление внешней опасности;
- упадок торговли по пути «из варяг в греки»;
- укрепление родоплеменного строя;
- развитие хозяйственной специализации отдельных областей страны.

Объясните, как выбранное Вами положение связано с началом раздробленности Древнерусского государства.

От урока – к экзамену

Работаем с ИСТОЧНИКОМ



Прочитайте отрывок из труда историка Н. Карамзина «История государства Российского» и ответьте на вопрос.

Мстислав... скончался на 56 году от рождения, заслужив имя Великого. Он умел властвовать, хранил порядок внутри государства, и если бы дожил до лет отца своего, то мог бы утвердить спокойствие России на долгое время.

- 1. Как называется период истории России, о котором идёт речь в документе? 2. Как вы думаете, мог ли Мстислав навсегда утвердить мир на Русской земле или раздробленность была закономерным этапом развития государства?

Преодолевая холод и усталость, летописец выводил письма: «и раздрася земля русская». Он тревожился за судьбу своей родной земли, раздираемой распрями. Описывая события, последовавшие за смертью великого киевского князя (сына Владимира Мономаха), которому ещё удавалось сдерживать единство Древнерусского государства, летописец с тревогой свидетельствовал о начале раздробленности русских земель.

1. Укажите век, когда произошли описанные события.
2. Назовите киевского князя, о котором идёт речь.
3. Укажите одну любую причину (кроме смерти киевского князя) начала политической раздробленности русских земель.

От урока – к экзамену

Один из последних воскресных дней весны того года вместо радости принёс плач во многие русские семьи Новгорода-Северского, а вместо веселья – горе от известий с берегов реки Каялы. Раненый князь, пленённый противником, винил именно себя за неудачи войска, приведённого им в степи. Корил себя, называя именно свои прошлые прегрешения и беззакония главной причиной гнева Господнего, приведшего к поражению русских войск.

1. Укажите век, когда произошли описанные события.
2. Назовите русского князя, о котором идёт речь.
3. Почему русские войска потерпели поражение в описанном сражении? Укажите одну любую причину, не упомянутую в приведённом тексте.



Смоленск великокняжеский. Фрагмент. Художник А. Булдаков. 2017 г.
Зал Смоленского железнодорожного вокзала

В 1127 г. киевский князь Мстислав Великий отдал Смоленск в удел своему сыну Ростиславу. Расцвет города пришёлся на XII — начало XIII в., когда в нём возводились каменные храмы и активно велась торговля.

▲ Найдите на картине кремль, сторожевые башни, мост через ров, посад.



Владими́ро-Сузда́льская земля, расположенная на северо-востоке Руси, достигла расцвета в середине XII – начале XIII вв. и позднее стала основой Российского государства. Рассмотрите реконструкцию древнего города Владимира и ответьте на вопросы.

Какие памятники древнерусской архитектуры вы узнали на представленном макете?

С деятельностью каких князей связано их строительство?

Зачем город был обнесён мощными укреплениями?

Докажите, что город Владимир в середине XII – начале XIII вв. стал одним из наиболее крупных и значимых городов Руси.

СЕВЕРО-ВОСТОЧНАЯ РУСЬ

Ростовская земля в IX – XI вв.

Ростово-Суздальская земля в первой половине XII в.

Владими́ро-Сузда́льская земля или Великое княжество Влади́мирское или Сузда́льская земля в середине XII – XIII вв.

СЕВЕРО-ВОСТОЧНАЯ РУСЬ

1024 г. – первое упоминание Суздаля в летописи

1108 г. – наиболее вероятная дата основания
Владимира-на-Клязьме

Юрий Долгорукий перенёс столицу из
Ростова
в Суздаль

Андрей Боголюбский перенёс столицу
из Суздаля
во Владимир



КРЕМЛЕВСКИЕ ВАЛЫ.
XI-XII вв.
Памятник градостроительной
истории Суздаля.
Охраняется государством.
Проезд на любом виде
транспорта и на лошадях
ЗАПРЕЩЕН

СЕВЕРО-ВОСТОЧНАЯ РУСЬ

Юрий Долгорукий основал города: Городец (1152), Юрьев-Польский (1152), Кострому (1152), Дмитров (1154), Переяславль (ныне Переславль)-Залесский (1152).

Работаем с ИСТОЧНИКОМ



Прочитайте фрагмент из книги историка Ю. Лимонова «Владими́ро-Суздальская Русь: Очерки социально-политической истории» и ответьте на вопросы.

Как государственный деятель Юрий [Долгорукий] значительно выделялся среди князей своего времени. Он был хорошим администратором, понимающим, например, роль городов в общей системе колонизации. Достаточно вспомнить закладку «новых» и укрепление «старых» городов в Ростово-Суздальской земле. В области внутренней политики Юрий играл выдающуюся роль на протяжении многих лет. Он превосходно разбирался в междукняжеских отношениях, отдавал должное политической роли духовенства, с которым поддерживал тесные связи. Византийские высшие иерархи находили в его лице самого верного союзника и защитника. Юрий был хорошим дипломатом. У него сложились превосходные отношения с рядом европейских государств, с половецкими ханами и с императорским византийским домом Комнинов.

- 1. Какими качествами обладал князь Юрий Долгорукий? 2. Какие направления политики Юрия Долгорукого выделяет историк?



Строительство Московского Кремля в 1156 г. Реконструкция. Музей Москвы

На картине достоверно изображён способ укрепления земляных валов с помощью брёвен. Именно так строили крепостную стену на Боровицком холме по указу князя Юрия Долгорукого.

Церковь Бориса и Глеба в Кидекше (XII в.)



ПАМЯТНИКИ ЮРИЮ ДОЛГОРУКОМУ



Москва, 1954




Переславль-Залесский, 1963

ПАМЯТНИКИ ЮРИЮ ДОЛГОРУКОМУ



Дмитров, 2001



Юрьев-Польский, 2002



Кострома, 2003



ВНЕШНЯЯ ПОЛИТИКА ВЛАДИМИРО-СУЗДАЛЬСКИХ КНЯЗЕЙ

ПОХОДЫ НА КИЕВ

ПОХОДЫ НА НОВГОРОД

ПОХОДЫ НА ВОЛЖСКУЮ БУЛГАРИЮ

Церковь Покрова на Нерли (XII в.)



По какой ты скроена мерке?

Чем твой облик манит вдали?

Чем ты светишься вечно, церковь

Покрова на реке Нерли?

Невысокая, небольшая,

Так подобрана складно ты,

Что во всех навек зароняешь

Ощущение высоты...

Так в округе твой очерк точен,

Так ты здесь для всего нужна,

Будто создана ты не зодчим,

А самой землей рождена.

Среди зелени — белый камень,

Луг, деревья, река, кусты.

Красноватый закатный пламень

Набежал — и зарделась ты.

И глядишь доступно и строго,

И слегка синеешь вдали...

Видно, предки верили в Бога,

Как в простую правду земли.

Палаты Андрея Боголюбского в Боголюбове (XII в.)



От урока – к экзамену

Тёмной ночью в недавно построенной резиденции князя, перенёсшего столицу княжества из Суздаля во Владимир, заговорщики проникли в опочивальню своего повелителя и смертельно ранили его. Раненый князь из последних сил в поисках помощи смог спуститься по лестнице, но тщетно. Повсюду были только предатели.

1. Укажите век, когда произошли описанные события.
2. Назовите князя, о котором идёт речь.
3. Почему заговорщики решились на предательство и убийство князя? Укажите одну причину.

Аллея правителей России в Москве (2017)



Всеволод Большое Гнездо



Андрей Боголюбский



Подробнее. По преданию, поражение суздальцев в битве с новгородцами в 1170 г. связано с иконой «Богоматерь Знамение». Перед битвой новгородцы, совершив молебен в храме Святой Софии, установили на крепостной стене чудотворную икону. Стрелы полков князя Андрея Боголюбского поразили образ Богоматери. Тогда Богоматерь отвернулась от суздальцев, их войско накрыла тьма.

Чудо от иконы «Богоматерь Знамение».
*Новгородский государственный
объединённый музей-заповедник*






Историки отмечают достоверность деталей иконы: это вид новгородских храмов, Великого моста через Волхов, крепостной стены, одежды жителей. Первоначально фон иконы мастер покрыл мерцающим золотом, которое местами сохранилось до наших дней.

ЛИПИЦКАЯ БИТВА (1216 г.)

Липицкая битва 1216, решающее сражение в ходе борьбы за владимирский стол (1212–1216) между войсками двух княжеских коалиций, возглавлявшихся сыновьями владимирского князя **Всеволода Юрьевича Большое Гнездо** – ростовским князем **Константином Всеволодовичем** и владимирским князем **Юрием Всеволодовичем**, и их союзниками. Состоялась 20–21 апреля близ урочища Липицы (наиболее вероятное место – близ современных сёл Кумино и Калиновка Юрьев-Польского района Владимирской области).



ЛИТЕРАТУРА ДЛЯ УЧИТЕЛЯ



ПОЛЕЗНЫЕ ССЫЛКИ ДЛЯ УЧИТЕЛЯ


Методические материалы кафедры ОНД ИРО:

<https://www.irro.ru/iro/dep/kaf/ond/metmat/>

Библиотека ЦОК: <https://моиуроки.рф/>

История РФ. Ученику и учителю: <https://histrf.ru/teacher>

Информационные ресурсы ИРО



www.irro.ru



ВКонтакте



Телеграм



irro@irro.pro



+7 343 369 29 86
+7 343 369 22 32
+7 343 369 27 50



ул. Академическая, 16
ул. Щорса, 92а, корп. 4